

СОГЛАСОВАНО

Глава местного самоуправления  
Хулаев А.А.

  
« 09 » 01 2023 г.



УТВЕРЖДАЮ


И.о директора МБОУ «Наурская  
СОШ №2»  
/М.Ж.Дулаев/

  
« 09 » 01 2023 г.



СОГЛАСОВАНО

Начальник ОГИБДД ОМВД России  
по Наурскому району

  
(подпись, Ф.И.О.)  
« 09 » 01 2023 г.



## ПАСПОРТ

дорожной безопасности муниципального бюджетного  
общеобразовательного учреждения  
МБОУ «Наурская СОШ №2»

Общие сведения

Муниципальное общеобразовательное учреждение "Наурская средняя общеобразовательная школа № 2"

МБОУ "Наурская СОШ № 2"

(наименование муниципального общеобразовательного учреждения — далее МБОУ "Наурская СОШ №2")

Тип ОУ средняя общеобразовательная школа

Местонахождение ОУ: 366128, ЧР, Наурский район, ст. Наурская ул. А.Кадырова 112

Фактический адрес ОУ: 366128, ЧР, Наурский район, ст. Наурская ул. А.Кадырова 112

Руководители МБОУ "Наурская СОШ № 2":

И.о директора Дулаев Муса Жолмерзаевич 8965 958-06-74  
(фамилия, имя, отчество) (телефон)

Заместитель директора по учебной работе:

Дударова Зарина Юсуповна 8965 952-82-78  
(фамилия, имя, отчество) (телефон)

Заместитель директора по воспитательной работе

Мадашева Алла Юрьевна 8938 896-28-87  
(фамилия, имя, отчество) (телефон)

Инспектор по пропаганде БДД ОГИБДД ОМВД России по Наурскому району

Исаев Насуха Хамдович 8933 777765  
(фамилия, имя, отчество) (телефон)

Ответственные педагоги за мероприятия по профилактике детского травматизма

учитель ОБЖ:  
(должность)

Махамаева Элина Маммаевна 8965-490-54-23  
(фамилия, имя, отчество) (телефон)

Количество обучающихся 278

Наличие уголка по БДД : коридор, 1 этаж  
(если имеется, указать место расположения)

Наличие класса по БДД не имеется  
(если имеется, указать место расположения)

Наличие автоплощадок по БДД нет  
(при наличии автобуса)

Владелец Газели МБОУ «Наурская СОШ №2» нет  
(ОУ, муниципальное образование и др.)

Время занятий в ОУ:

1-ая смена: 8:30— 14:20

внеклассные занятия: 8:20- 16:00

Телефоны оперативных служб:

мчс-ш (101). полиция— 02 (102)

скорая помощь—03 (103)

Приложения.

1. Образцы схем муниципального общеобразовательного учреждения:

1.1. План — схема района расположения МБОУ "Наурская СОШ №2", пути движения транспортных средств и обучающихся;

1.2. План-схема организации дорожного движения в непосредственной близости от МБОУ "Наурская СОШ №2" с размещением соответствующих технических средств, маршруты движения обучающихся и расположение парковочных мест;

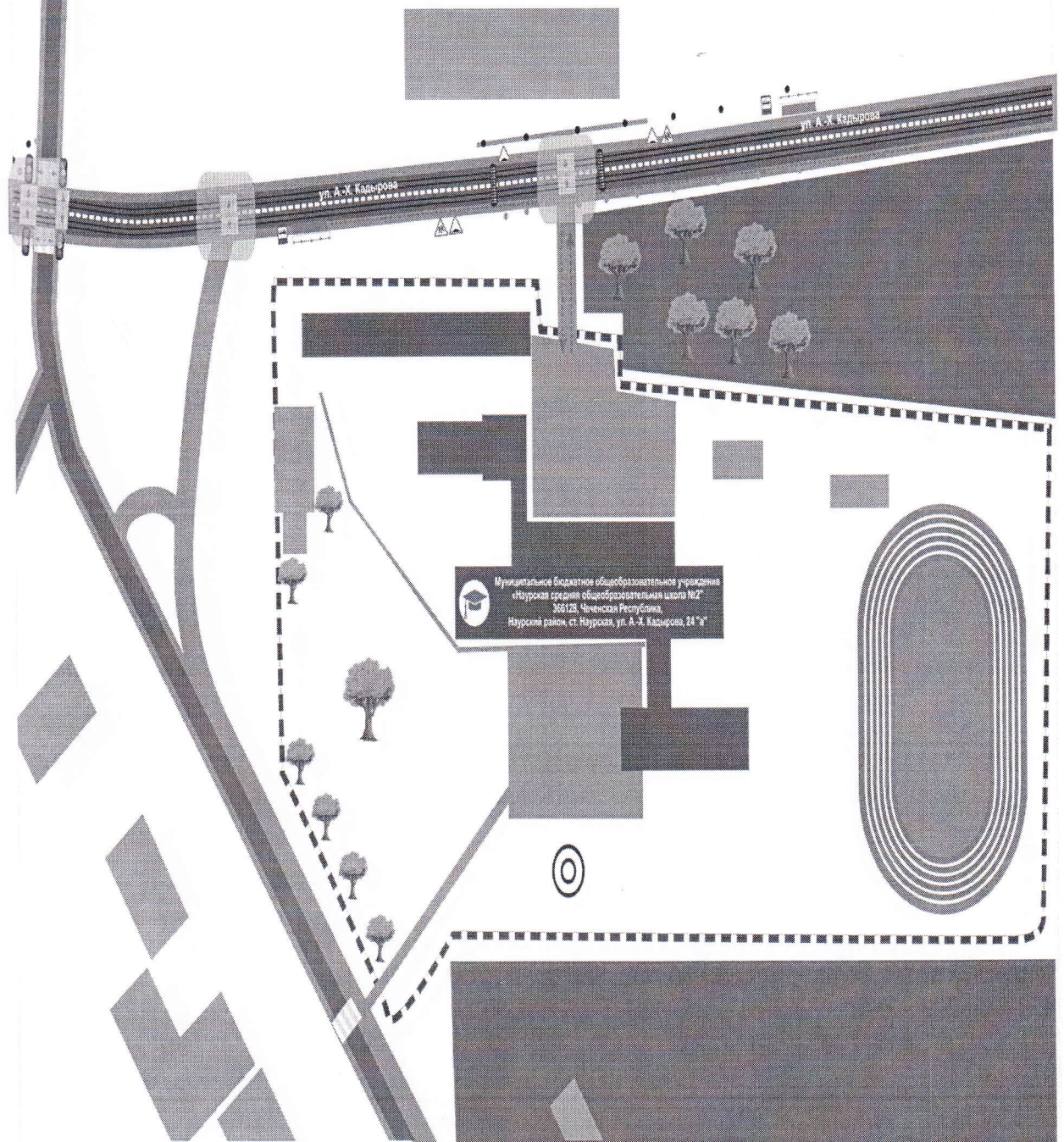
1.3. План схема путей движения транспортных средств к местам разгрузки/погрузки и рекомендуемых безопасных путей передвижения обучающихся по территории муниципального общеобразовательного учреждения.

2. Пояснительная записка к паспорту дорожной безопасности муниципального общеобразовательного учреждения.










# 1. План-схемы образовательной организации

Район расположения образовательной организации пути движения транспортных средств и детей (обучающихся)  
Муниципальное бюджетное общеобразовательное учреждение «Наурская средняя общеобразовательная школа №2»

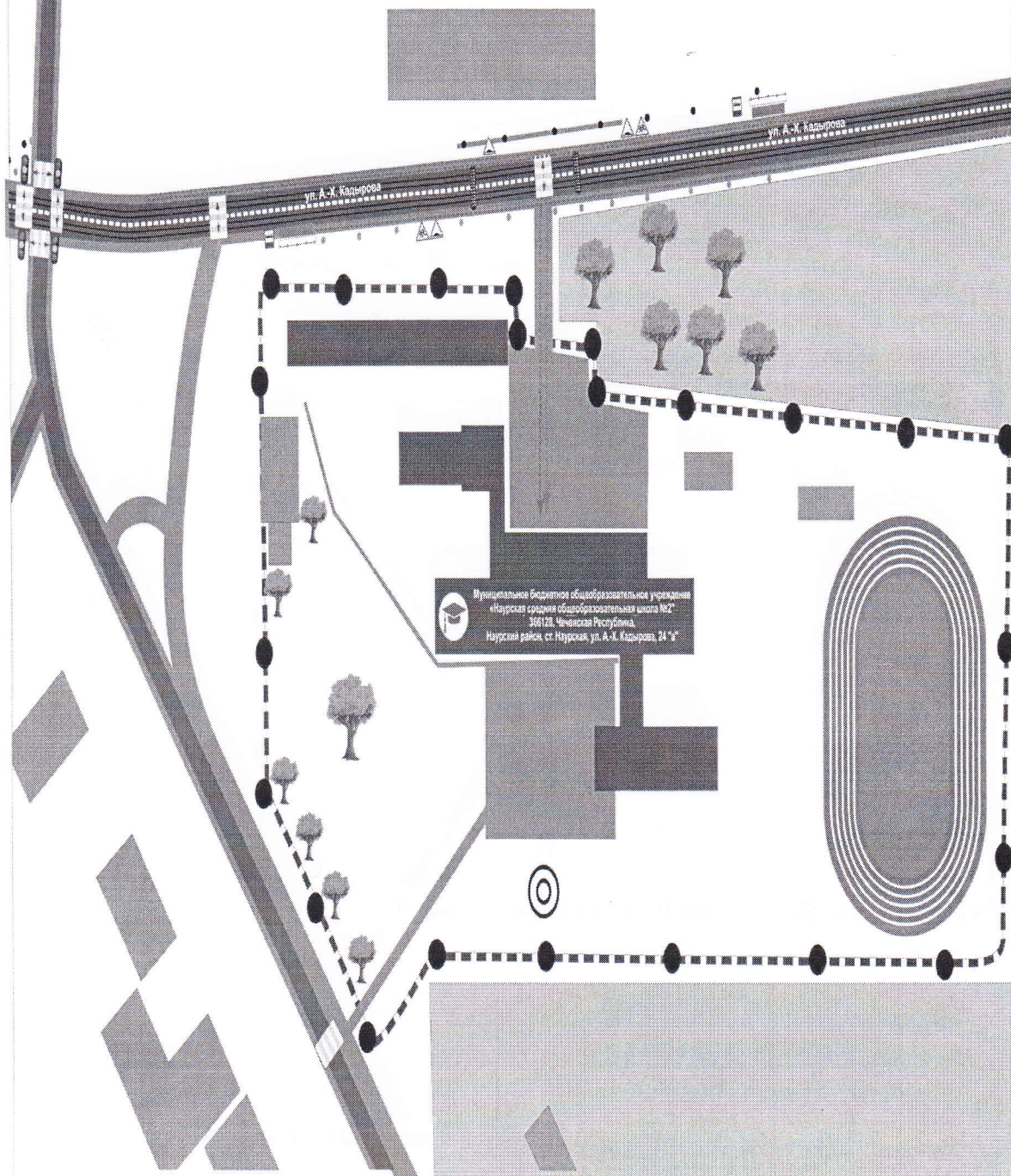


Муниципальное бюджетное общеобразовательное учреждение  
«Наурская средняя общеобразовательная школа №2»  
356123, Чеченская Республика,  
Наурский район, ст. Наурская, ул. А.Х. Кадировая, 24 "а"

-  - жилая застройка
-  - движение транспортных средств
-  - тротуар
-  - наземный пешеходный переход
-  - взрослая часть
-  - движение детей в (из) образовательную организацию
-  - опасные участки



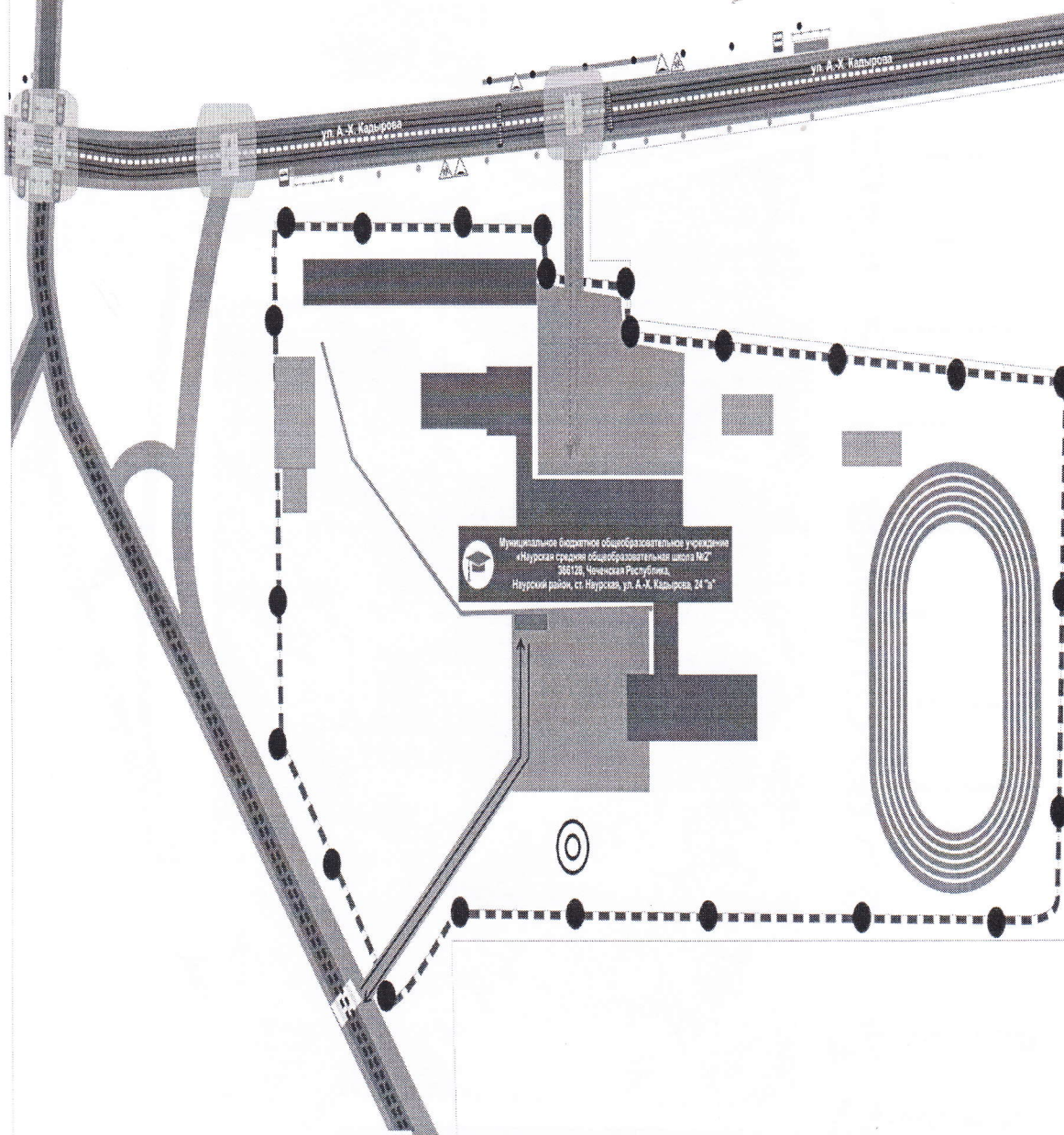
**2. Схема организации дорожного движения в непосредственной близости от образовательной организации с размещением соответствующих технических средств организации дорожного движения, маршрутов движения детей и расположения парковочных мест  
Муниципальное бюджетное общеобразовательное учреждение «Наурская средняя общеобразовательная школа №2»**







- |   |  |
|---|--|
| <ul style="list-style-type: none"> <li>—•••••— пешеходное ограждение</li> <li>—•••••— ограждение образовательной организации и стоянки транспортных средств</li> <li>▲ искусственная неровность</li> <li>○ искусственное освещение</li> <li>□ светофор</li> </ul> | <ul style="list-style-type: none"> <li>→ направление движения транспортного потока</li> <li>→ направление движения детей от остановок маршрутных транспортных средств</li> <li>→ направление движения детей от остановок частных транспортных средств</li> </ul> |
|---|--|



**Пути движения транспортных средств к местам разгрузки/погрузки и рекомендуемые безопасные пути передвижения детей по территории образовательной организации  
Муниципальное бюджетное общеобразовательное учреждение «Наурская средняя общеобразовательная школа №2»**

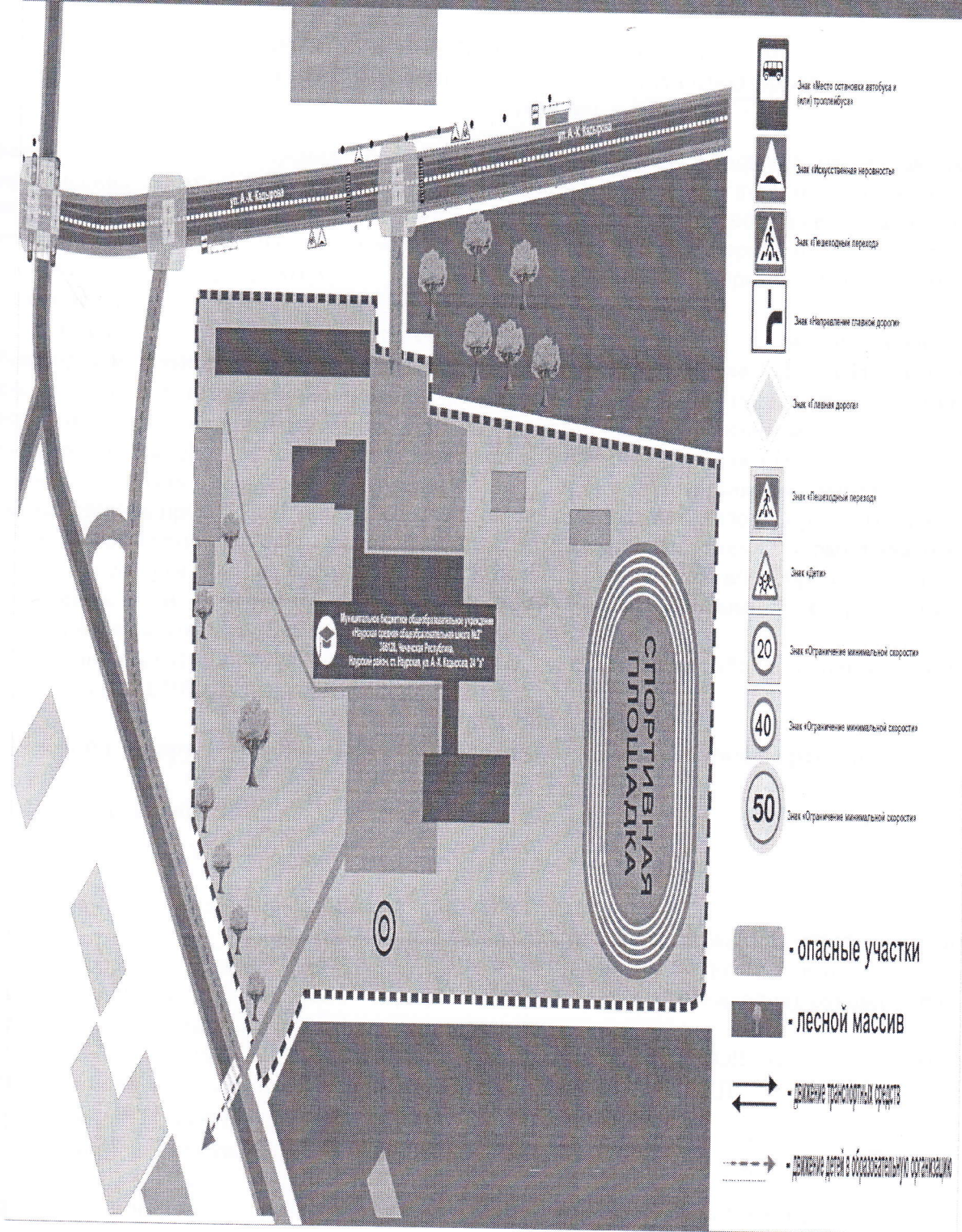


-  Ограждение ОО и стоянки транспортных средств
-  Движение транспортных средств
-  Движение грузовых транспортных средств по территории ОО
-  Место разгрузки/погрузки



# СХЕМА БЕЗОПАСНОГО МАРШРУТА ДВИЖЕНИЯ ДЕТЕЙ «ДОМ-ШКОЛА-ДОМ»

Муниципальное бюджетное общеобразовательное учреждение «Науурская средняя общеобразовательная школа №2»





Пояснительная записка к паспорту дорожной безопасности муниципального общеобразовательного учреждения

1. Паспорт дорожной безопасности муниципального общеобразовательного учреждения (далее — Паспорт) предназначен для отображения информации о муниципальном общеобразовательном учреждении

МУНИЦИПАЛЬНОЕ БЮДЖЕТНОЕ ОБЩЕОБРАЗОВАТЕЛЬНОЕ УЧРЕЖДЕНИЕ  
«НАУРСКАЯ СРЕДНЯЯ ОБЩЕОБРАЗОВАТЕЛЬНАЯ ШКОЛА №2»

(наименование учреждения)

(далее — ОУ) с точки зрения обеспечения безопасности обучающихся на этапах их перемещения «дом — ОУ — дом», для использования педагогическим составом и сотрудниками Госавтоинспекции в работе по разъяснению безопасного передвижения и поведения обучающихся на улично-дорожной сети вблизи ОУ и на маршруте «ОУ — дом», для подготовки мероприятий по предупреждению детского дорожно-транспортного травматизма.

Паспорт ведется ответственным сотрудником муниципального общеобразовательного учреждения совместно с сотрудниками отдела ГИБДД Наурского района, которые оказывают помощь в разработке Паспорта, а также при внесении необходимых изменений в отдельные разделы Паспорта (схемы, перечни мероприятий по предупреждению ДТП с участием обучающихся). Сотрудники отдела ГИБДД Наурского района в рамках консультаций предоставляют общеобразовательным учреждениям предварительно проработанную (с обозначением пешеходных переходов, дорожных знаков и др.) план-схему района расположения ОУ. Полученная схема дорабатывается, обозначаются пути движения транспортных средств и обучающихся в/из образовательного учреждения, и переносится в Паспорт ответственными сотрудниками общеобразовательных учреждений.

Оригинал Паспорта хранится в ОУ, копия - в контрольно-наблюдательном деле в подразделении ГИБДД Наурского района

2. Типовой Паспорт должен иметь титульный лист и содержать следующие разделы:

- Общие сведения;
- План-схемы;

2.1. Титульный лист должен содержать:

надпись «Паспорт дорожной безопасности образовательного учреждения» и наименование образовательного учреждения в соответствии с Уставом; в верхней части листа слева надпись «Утверждаю» и реквизиты (ФИО, дата утверждения) руководителя образовательного учреждения;

Ниже с правой и левой стороны листа «СОГЛАСОВАНО» и реквизиты (ФИО, дата утверждения) ответственного руководителя отдела ГИБДД, Начальника РУС) по Наурскому району

Внизу листа указывается год подготовки Паспорта.

2.2. Раздел «Общие сведения» должен содержать следующую информацию:

- Наименование ОУ;
- тип оу;
- Местонахождение адрес ОУ;



- Фактический адрес ОУ (если отличается от юридического);
- Руководители ОУ: Директор (заведующий);  
     Заместитель директора по учебной работе;  
     Заместитель директора по воспитательной работе; -  
 Ответственный (ые) от муниципального органа управления образованием (телефон);
- Ответственный (ые) от отдела ГИБДД Наурского района
- Ответственные за мероприятия по профилактике детского травматизма (телефон); - Количество учащихся;
- Наличие уголка по БДД (если имеется, указать место расположения);
- Наличие класса по БДД (если имеется, указать место расположения);
- Наличие автогородка (площадки) по БДД (если имеется);
- Наличие автобуса в ОУ;
- Расписание занятий в ОУ: 1-ая \_\_\_\_\_ смена: 2-ая смена:  
     \_\_\_\_\_
- внеклассные занятия: \_\_\_\_\_
- Телефоны: оперативных служб: МЧС, Полиция, Скорая помощь; дорожно-эксплуатационных организаций, осуществляющих содержание УДС;

### 2.3. План-схемы, рекомендуемые к размещению в Паспорте:

- план-схема района расположения ОУ, пути движения транспортных средств и обучающихся;
- схема организации дорожного движения в непосредственной близости от образовательного учреждения с размещением соответствующих технических средств, маршруты движения обучающихся и расположение парковочных мест;
- пути движения транспортных средств к местам разгрузки/погрузки и рекомендуемых безопасных путей передвижения обучающихся по территории образовательного учреждения (в случае осуществления доставки грузов в ОУ автомобильным транспортом).
- Паспорт может содержать и ряд других схем

2.5. Паспорт может содержать любую другую информацию, позволяющую объективно оценить положение дел в ОУ в части, касающейся обеспечения безопасности обучающихся.



Пронумеровано.

Скреплено печатью   9   стр.

И.о. директора



М.Ж. Дулаев

